













# ZMĚNA č. 1 ÚZEMNÍHO PLÁNU TROSKOVICE návrh

-  řešené území - obec Troskovice
  -  plocha těžby v ÚP Troskovice - návrh ve zm. ÚP
  -  plocha těžby v ÚP Mladějov
  -  nadregionální biocentrum
- Administrativní členění**
-  hranice kraje, název
  -  hranice SO ORP, název
  -  hranice obce, název
- Podkladové jevy**
-  silnice I. třídy
  -  silnice II. / III. třídy
  -  železniční trať
  -  vodní tok
  -  vodní plocha / významný vodní tok

## ZÚR Královéhradeckého kraje (úplné znění po akt. 1 - 5, koordinační výkres)

- JEVY NÁVRHOVÉ**
- DOPRAVNÍ INFRASTRUKTURA**
-  KORIDOR SILNICE
  -  KORIDOR SILNICE I. TŘÍDY
  -  KORIDOR SILNICE II. TŘÍDY
  -  KORIDOR ŽELEZNICE - CELOSTÁTNÍ TRATĚ
  -  KORIDOR ŽELEZNICE - ŽÁKOVSKÝ NADREGIONÁLNÍ / OPRÁVĚNÝ ŽELEZNICÍ PŘÍJÍZDNÍ ELEKTŘIČNICE
- EKONOMICKÝ ROZVOJ A ROZVOJ LIDSKÝCH ZDROJŮ**
-  PRŮMYŠLOVÁ ZÓNA NÁMĚTNÉHO VÝZNAMU
- TECHNICKÁ INFRASTRUKTURA**
-  TRANSFORMAČNÍ
  -  KORIDOR NADREGIONÁLNÍHO ELEKTŘIČNÍHO VĚDĚNÍ VVN 110 kV
  -  KORIDOR VODOVODU
  -  KORIDOR VTL PLYNOVODU
  -  REGULÁČNÍ STANICE
  -  COVNÁ PŘEDPOVODNÁ
  -  LOKALITA HODNÁ PRO NEURČENOU POROČKOVÝCH VODŮ
- ÚZEMNÍ SYSTÉM EKOLOGICKÉ STABILITY**
-  BIODIVERZITA NADREGIONÁLNÍHO VÝZNAMU
  -  BIODIVERZITA NADREGIONÁLNÍHO VÝZNAMU
  -  BIODIVERZITA REGIONÁLNÍHO VÝZNAMU
  -  BIODIVERZITA REGIONÁLNÍHO VÝZNAMU
  -  NÁZEV BIODIVERZITY NADREGIONÁLNÍHO VÝZNAMU
  -  NÁZEV BIODIVERZITY NADREGIONÁLNÍHO VÝZNAMU
  -  NÁZEV BIODIVERZITY REGIONÁLNÍHO VÝZNAMU
  -  NÁZEV BIODIVERZITY REGIONÁLNÍHO VÝZNAMU
- PLOCHA, VE KTERÉ SE UKLÁDÁ PROVĚŘENÍ ZMĚNY ŽELIHO VYUŽITÍ ÚZEMNÍHO STUDIJ**
-  ÚZEMNÍ STUDIE - ŽIVOTNÍHO OBHRAŤOVÁNÍ MĚSTA NOVÉ MĚSTO NA METLĚ
- ROZVOJOVÉ OBLASTI, ROZVOJOVÉ OSY A SPECIFICKÉ OBLASTI VYMEZENÉ PŮRČI A ZPŘESNĚNÉ**
-  ROZVOJOVÁ OBLAST MEZINÁRODNÍHO A REPUBLIKOVÉHO VÝZNAMU
  -  ROZVOJOVÁ OBLAST MEZINÁRODNÍHO A REPUBLIKOVÉHO VÝZNAMU
  -  SPECIFICKÁ OBLAST MEZINÁRODNÍHO A REPUBLIKOVÉHO VÝZNAMU
  -  ROZVOJOVÁ OBLAST NADREGIONÁLNÍHO VÝZNAMU
  -  ROZVOJOVÁ OBLAST NADREGIONÁLNÍHO VÝZNAMU
  -  SPECIFICKÁ OBLAST NADREGIONÁLNÍHO VÝZNAMU
  -  SPECIFICKÁ OBLAST NADREGIONÁLNÍHO VÝZNAMU
  -  ÚZEMÍ S VÝVAŽNÝM ROZVOJOVÝM POTENCIÁLEM
  -  ÚZEMÍ S VÝVAŽNÝM ROZVOJOVÝM POTENCIÁLEM
- ZÚR Libereckého kraje (úplné znění po akt. 1 a 2, koordinační výkres)**
- NÁVRHOVÉ JEVY**
- DOPRAVNÍ INFRASTRUKTURA**
-  koridor pro silnici
  -  koridor pro železnici
  -  projekt společného využití železničních a tramvajových tratí
  -  veřejná mezinárodní letiště
- TECHNICKÁ INFRASTRUKTURA**
-  transformace
  -  koridor pro vedení VVN 400 kV a 110 kV
  -  koridor pro VTL plynovod
  -  koridor pro vodovodní přivaděč
- ÚZEMNÍ SYSTÉM EKOLOGICKÉ STABILITY**
-  nadregionální, regionální biocentrum
  -  nadregionální, regionální biocentrum
- USPOŘADÁNÍ ÚZEMÍ**
-  ROB republikového významu
  -  ROB nadnárodního významu
  -  rozvojová osa republikového významu
  -  rozvojová osa nadnárodního významu
  -  specifická oblast republikového významu
  -  specifická oblast nadnárodního významu
  -  specifická oblast tucha republikového významu
  -  specifická oblast tucha nadnárodního významu

## ZÁZNAM O ÚČINNOSTI ZMĚNY č. 1 ÚZEMNÍHO PLÁNU TROSKOVICE

označení správního orgánu, který změnu ÚP vydal: **Zastupitelstvo obce Troskovice** usnesením č.: **1/2024** datum nabytí účinnosti změny územního plánu: **15.12.2024**

jmeno a příjmení, funkce a podpis oprávněné úřední osoby pořizovatele: **Ing. Martin Svadbík, starosta obce** otisk úředního razítka pořizovatele: **[Razítko]**

**OBECNÍ ÚŘAD TROSKOVICE**  
Troskovice - Jivina 6  
512 63 Rovensko pod Troskami



## ZMĚNA č. 1 ÚZEMNÍHO PLÁNU TROSKOVICE

číslo a název výkresu: **Z1F VÝKRES ŠIRŠÍCH VZTAHŮ**

datum: **2/2024** formát: **59,4 x 42 cm (A2)** etapa: **návrh pro veřejné projednání**

objednatel: **OBECE TROSKOVICE Troskovice - Jivina 6 512 63 Rovensko pod Troskami** pořizovatel: **OBECNÍ ÚŘAD TROSKOVICE Troskovice - Jivina 6 512 63 Rovensko pod Troskami** zpracovatel: **Plan 21 s.r.o. IČO: 19639228 Pod Stupní 9/9 101 00 Praha 10** autorizační razítko: **[Razítko]**

určený zastupitel: **Ing. Martin Svadbík, starosta obce** oprávněná úřední osoba: **Ing. Martin Svadbík, starosta obce** ve spolupráci s: **ING. ARCH. MILAN SALABA (č. aut. ČKA 1467) Štefánikova 77/52 150 00 Praha 5**

1:25 000  2 500 m  souřadnice S-JTSK